



แผนการส่งเสริมการท่องเที่ยว
องค์การบริหารส่วนตำบลรอบเวียง
ประจำปี พ.ศ. ๒๕๖๗



องค์การบริหารส่วนตำบลรอบเวียง
อำเภอเมืองเชียงราย จังหวัดเชียงราย



ประกาศองค์การบริหารส่วนตำบลรอบเวียง
เรื่อง ประกาศใช้แผนส่งเสริมการท่องเที่ยวขององค์การบริหารส่วนตำบลรอบเวียง
ประจำปีงบประมาณ พ.ศ.๒๕๖๗

ตามพระราชบัญญัติกำหนดแผนและขั้นตอนการกระจายอำนาจ ให้แก่องค์กรปกครองส่วนท้องถิ่น พ.ศ.๒๕๔๒ มาตรา ๑๖ การกำหนดอำนาจและหน้าที่ในการจัดบริหารสาธารณะ (๘) การส่งเสริมการท่องเที่ยว และพระราชบัญญัติสภาตำบลและองค์การบริหารส่วนตำบล พ.ศ.๒๕๓๗ มาตรา ๖๘ ภายใต้บังคับแห่งกฎหมาย องค์การบริหารส่วนตำบลอาจจัดทำกิจการในเขตองค์การบริหารส่วนตำบล (๑๒) การท่องเที่ยว

บัดนี้ องค์การบริหารส่วนตำบลรอบเวียง ได้จัดทำแผนส่งเสริมการท่องเที่ยว ประจำปี พ.ศ. ๒๕๖๗ เพื่อใช้เป็นเครื่องมือและเป็นกรอบทิศทางในการพัฒนาสถานที่ท่องเที่ยวภายในเขตรับผิดชอบขององค์การบริหารส่วนตำบลรอบเวียง อำเภอเมืองเชียงราย จังหวัดเชียงราย สามารถนำกลยุทธ์และนโยบายในการพัฒนาส่งเสริมการท่องเที่ยวอย่างถูกต้องและเหมาะสม จึงขอประกาศใช้แผนการส่งเสริมการท่องเที่ยวขององค์การบริหารส่วนตำบลรอบเวียง ประจำปีงบประมาณ พ.ศ.๒๕๖๗ เพื่อใช้เป็นแนวทางในการพัฒนาต่อไป

จึงประกาศให้ทราบโดยทั่วกัน

ประกาศ ณ วันที่ ๑ เดือน ตุลาคม พ.ศ. ๒๕๖๖

(นายไพศาล พุทธิมา)

นายกองค์การบริหารส่วนตำบลรอบเวียง

คำนำ

ตามที่องค์การบริหารส่วนตำบลรอบเวียง มีสถานที่ท่องเที่ยว จำนวน ๓ แห่ง คือ หาดเชียงราย พระธาตุสมปรารถนา และศูนย์เรียนรู้เศรษฐกิจพอเพียงบ้านป่าจ้าว หมู่ที่ ๔ นั้น

เพื่อเป็นการส่งเสริมการท่องเที่ยวของสถานที่ท่องเที่ยวในเขตตำบลรอบเวียง ดังนั้นจึงจัดทำแผนส่งเสริมการท่องเที่ยว ตามวันสำคัญต่างๆ ให้ดำเนินการตามแผนต่อไป

องค์การบริหารส่วนตำบลรอบเวียง

สารบัญ

เรื่อง	หน้า
คำนำ	
ข้อมูลทั่วไป	๑
ข้อมูลประชาชนในพื้นที่	๔
ข้อมูลปัจจัยทุนของพื้นที่	๗
ประวัติวัดป่ายางมน	๙
ประวัติพระธาตุสมปรรรณา	๑๒
ประวัติหาดเชียงราย	๑๔
ประวัติศูนย์การเรียนรู้เศรษฐกิจพอเพียง บ้านป่าจั่ว หมู่ที่ ๔	๑๗
ประวัติวัดหนองด่าน	๑๙
เส้นทางไปวัดป่ายางมนและพระธาตุสมปรรรณา	๒๑
เส้นทางไปหาดเชียงราย	๒๒
เส้นทางไปศูนย์การเรียนรู้เศรษฐกิจพอเพียง บ้านป่าจั่ว หมู่ที่ ๔	๒๓
ปฏิทินส่งเสริมการท่องเที่ยว	๒๔
โครงการพัฒนาแผนการส่งเสริมการท่องเที่ยวฯ	๒๖

๑. ข้อมูลทั่วไป

สภาพทั่วไปและข้อมูลพื้นฐานขององค์การบริหารส่วนตำบล

สภาพทั่วไปขององค์การบริหารส่วนตำบลรอบเวียง

องค์การบริหารส่วนตำบลรอบเวียง เป็นองค์กรปกครองส่วนท้องถิ่น ที่จัดตั้งขึ้นตามนโยบายการกระจายอำนาจการปกครองสู่หน่วยการปกครองชั้นพื้นฐาน ตามพระราชบัญญัติสภาตำบลและองค์การบริหารส่วนตำบล พ.ศ.๒๕๓๗ โดยได้รับการประกาศจัดตั้งยกฐานะจากสภาตำบล เป็นองค์การบริหารส่วนตำบลรอบเวียง เมื่อวันที่ ๒ มิถุนายน พ.ศ.๒๕๓๘

ลักษณะที่ตั้ง/อาณาเขต

องค์การบริหารส่วนตำบลรอบเวียงมีสำนักงานตั้งอยู่เลขที่ ๓๓๖ หมู่ที่ ๕ บ้านป่ายางมนใหม่ ตำบลรอบเวียง อำเภอเมือง จังหวัดเชียงราย มีจำนวนหมู่บ้านรวม ๕ หมู่บ้าน รวมพื้นที่รับผิดชอบประมาณ ๒๑ ตารางกิโลเมตร โดยมีพื้นที่แยกกันเป็น ๒ ส่วน ดังนี้

ส่วนที่ ๑ พื้นที่ฝั่งด้านทิศตะวันออกครอบคลุมพื้นที่ ๓ หมู่บ้านคือ หมู่ ๒ บ้านป่ายางมน, หมู่ ๓ บ้านป่าบาง และ หมู่ ๕ บ้านป่ายางมนใหม่ มีพื้นที่ประมาณ ๙.๕ ตารางกิโลเมตรโดยพื้นที่ส่วนนี้มีอาณาเขตติดต่อดังนี้

ทิศเหนือ	ติดต่อกับ	เขตตำบลริมกก อำเภอเมืองเชียงราย
ทิศใต้	ติดต่อกับ	เขตตำบลเวียงชัย อำเภอเวียงชัย
ทิศตะวันออก	ติดต่อกับ	เขตตำบลเวียงเหนือ อำเภอเวียงชัย
ทิศตะวันตก	ติดต่อกับ	เขตเทศบาลนครเชียงราย

ส่วนที่ ๒ พื้นที่ฝั่งด้านทิศตะวันตกครอบคลุมพื้นที่ ๒ หมู่บ้านคือ หมู่ ๑ บ้านหนองदान, หมู่ ๔ บ้านป่าจั่ว มีพื้นที่ประมาณ ๑๑.๕ ตารางกิโลเมตรโดยพื้นที่ส่วนนี้มีอาณาเขตติดต่อดังนี้

ทิศเหนือ	ติดต่อกับ	เขตตำบลแม่ยาว อำเภอเมืองเชียงราย
ทิศใต้	ติดต่อกับ	เขตตำบลป่าอ้อดอนชัย อำเภอเมืองเชียงราย
ทิศตะวันออก	ติดต่อกับ	เขตเทศบาลนครเชียงราย
ทิศตะวันตก	ติดต่อกับ	เขตตำบลดอยฮาง อำเภอเมืองเชียงราย

ลักษณะภูมิประเทศ

ลักษณะภูมิประเทศขององค์การบริหารส่วนตำบลรอบเวียงมีพื้นที่ ๒ ส่วนคือ

พื้นที่ฝั่งทางด้านทิศตะวันออก เป็นพื้นที่ราบ มีแม่น้ำกกผ่านทางทิศเหนือ ๓ หมู่บ้าน ได้แก่ บ้านป่ายางมน หมู่ที่ ๒ บ้านป่าบาง หมู่ที่ ๓ และบ้านป่ายางมนใหม่ หมู่ที่ ๕ โดยมีแม่น้ำกก แม่น้ำกรม และแม่น้ำลาวไหลผ่าน

พื้นที่ฝั่งด้านทิศตะวันตกเป็นพื้นที่ดอนลาดเชิงเขา มีจำนวน ๒ หมู่บ้าน ได้แก่ บ้านหนองदानหมู่ที่ ๑ และบ้านป่าจั่ว หมู่ที่ ๔ โดยมีแม่น้ำกกไหลผ่านพื้นที่หนองदान หมู่ที่ ๑ และมีคลองผันน้ำกรมสู่น้ำกกไหลผ่านบ้านหนองदान หมู่ที่ ๑

ลักษณะภูมิอากาศ

ลักษณะภูมิอากาศ มี ๓ ฤดู ได้แก่

๑. ฤดูร้อน ประมาณกลางเดือนกุมภาพันธ์ – กลางเดือนพฤษภาคม
๒. ฤดูฝน ประมาณกลางเดือนพฤษภาคม – กลางเดือนตุลาคม
๓. ฤดูหนาว ประมาณกลางเดือนตุลาคม – กลางเดือนกุมภาพันธ์

ลักษณะของดิน

-เป็นดินร่วนปนทรายในเขตพื้นที่บ้านป่ายางมน หมู่ที่ ๒ บ้านป่าบัง หมู่ที่ ๓ และบ้านป่ายางมนใหม่ หมู่ที่ ๕ ตำบลรอบเวียง อำเภอเมืองเชียงราย จังหวัดเชียงราย

-เป็นดินดำร่วนซุย ในพื้นที่บ้านหนองด่าน หมู่ที่ ๑ และบ้านป่าจ้าว หมู่ที่ ๔ ตำบลรอบเวียง อำเภอเมืองเชียงราย จังหวัดเชียงราย

ด้านการเมืองการปกครอง

เขตการปกครอง

องค์การบริหารส่วนตำบลรอบเวียง ประกอบด้วยจำนวนหมู่บ้าน ๕ หมู่บ้าน โดยมีพื้นที่แยกกันเป็น ๒ ส่วน ดังนี้

ส่วนที่ ๑ พื้นที่ฝั่งด้านทิศตะวันออก ครอบคลุมพื้นที่ ๓ หมู่บ้าน คือ บ้านป่ายางมน หมู่ที่ ๒ บ้านป่าบัง หมู่ที่ ๓ และบ้านป่ายางมนใหม่ หมู่ที่ ๕

ส่วนที่ ๒ พื้นที่ฝั่งด้านทิศตะวันตก ครอบคลุมพื้นที่ ๒ หมู่บ้าน คือ บ้านหนองด่าน หมู่ที่ ๑ บ้านป่าจ้าว หมู่ที่ ๔

การเลือกตั้ง

เขตเลือกตั้งผู้บริหารท้องถิ่น (นายกองค์การบริหารส่วนตำบล) มี ๑ เขตเลือกตั้ง

เขตเลือกตั้งสมาชิกสภาท้องถิ่น (ส.อบต.) มี ๕ เขตเลือกตั้ง แยกเป็น ๖ หน่วยเลือกตั้ง คือ

บ้านหนองด่าน หมู่ที่ ๑ เขตเลือกตั้งที่ ๑ มีจำนวน ๒ หน่วยเลือกตั้ง

บ้านป่ายางมน หมู่ที่ ๒ เขตเลือกตั้งที่ ๒ มีจำนวน ๑ หน่วยเลือกตั้ง

บ้านป่าบัง หมู่ที่ ๓ เขตเลือกตั้งที่ ๓ มีจำนวน ๑ หน่วยเลือกตั้ง

บ้านป่าจ้าว หมู่ที่ ๔ เขตเลือกตั้งที่ ๔ มีจำนวน ๑ หน่วยเลือกตั้ง

บ้านป่ายางมนใหม่ หมู่ที่ ๕ เขตเลือกตั้งที่ ๕ มีจำนวน ๑ หน่วยเลือกตั้ง

ซึ่งองค์การบริหารส่วนตำบลรอบเวียง อ.เมืองเชียงราย จ.เชียงราย ได้มีการเลือกตั้งระดับท้องถิ่นครั้งล่าสุด เมื่อวันที่ ๒๘ เดือนพฤศจิกายน พ.ศ.๒๕๖๔

รายชื่อผู้บริหารองค์การบริหารส่วนตำบลรอบเวียง มีดังนี้

- | | |
|-----------------------------|--|
| ๑. นายไพศาล พุทธิมา | ตำแหน่งนายกองค์การบริหารส่วนตำบลรอบเวียง |
| ๒. นายวันชนะ ท้าวแก่นจันทร์ | ตำแหน่งรองนายกองค์การบริหารส่วนตำบลรอบเวียง |
| ๓. นายชูศักดิ์ อะทะสุวรรณ | ตำแหน่งรองนายกองค์การบริหารส่วนตำบลรอบเวียง |
| ๔. นายเอกภพ รัตมี | ตำแหน่ง เลขานุการนายกองค์การบริหารส่วนตำบลรอบเวียง |

รายชื่อสมาชิกสภาองค์การบริหารส่วนตำบลรอบเวียง ดังนี้

- | | |
|-------------------------|-----------------------------|
| ๑.นายประครอง พูลเจริญ | ตำแหน่งประธานสภาฯ |
| ๒.นายประเสริฐ สะสม | ตำแหน่งรองประธานสภาฯ |
| ๓.นายจตุรพร จิตมโนวรรณ | ตำแหน่งสมาชิกสภาฯ หมู่ที่ ๑ |
| ๔.นางกรรณิการ์ แก่นพล | ตำแหน่งสมาชิกสภาฯ หมู่ที่ ๒ |
| ๕.นายศักดิ์ศรี ศรีรักษ์ | ตำแหน่งสมาชิกสภาฯ หมู่ที่ ๔ |
| ๖.นายพงษ์ศักดิ์ อารีย์ | ตำแหน่งสมาชิกสภาฯ หมู่ที่ ๕ |

สภาพทางสังคม

การศึกษา

- โรงเรียนประถมศึกษาของรัฐ ๑ แห่ง ได้แก่ โรงเรียนบ้านป่ายางมน
- โรงเรียนประถมศึกษาของเอกชน ๑ แห่ง ได้แก่ โรงเรียนวิศานุสรณ์
- โรงเรียนมัธยมศึกษาของรัฐ ๑ แห่ง ได้แก่ โรงเรียนวิทยาศาสตร์จุฬารามราชวิทยาลัย เชียงราย
- ศูนย์พัฒนาเด็กเล็กก่อนวัยเรียน ๑ แห่ง ได้แก่ ศูนย์พัฒนาเด็กเล็กบ้านป่ายางมน
- ศูนย์การประสานงานการศึกษานอกโรงเรียน ๑ แห่ง

สาธารณสุข

- โรงพยาบาลส่งเสริมสุขภาพตำบลรอบเวียง ๑ แห่ง
- โรงพยาบาลส่งเสริมสุขภาพตำบล บ้านป่ายางมน ๑ แห่ง

อาชญากรรม

ประชาชนในพื้นที่องค์การบริหารส่วนตำบลรอบเวียง ส่วนใหญ่มีการป้องกันภัยอย่างถูกต้องวิธีมีความปลอดภัยในชีวิตและทรัพย์สิน อีกทั้งแต่ละหมู่บ้าน มีสมาชิก อปพร. และมีผู้นำที่ช่วยกันสอดส่องดูแลความปลอดภัยให้กับสมาชิกในหมู่บ้านและชาวกลางคืนได้มีแสงสว่างจากไฟฟ้าสาธารณะส่องให้ความสว่างอย่างเพียงพอ แม้กระทั่งจุดที่มีความอันตรายและความเสี่ยง

ยาเสพติด

ในการเฝ้าระวังปัญหาเสพติดในพื้นที่องค์การบริหารส่วนตำบลรอบเวียง ได้รับความร่วมมือกับทางผู้นำ และประชาชนในพื้นที่ช่วยสอดส่องดูแล การแก้ไขปัญหาขององค์การบริหารส่วนตำบลรอบเวียงสามารถทำได้ตามอำนาจหน้าที่ เช่น การรณรงค์ การประชาสัมพันธ์ การแจ้งเบาะแส การฝึกอบรมให้ความรู้ ถ้านอกเหนือจากอำนาจหน้าที่ก็เป็นหน่วยงานอื่นดำเนินการ เช่น อำเภอหรือตำรวจแล้วแต่กรณี และการดำเนินการตามนโยบายของรัฐบาลในการจัดกิจกรรม

การสังคมนาเคราะห

องคการบริหารสวนตาบรอบเวียง มีศูนย์บริการคนพิการทัวไปองคการบริหารสวน
ตาบรอบเวียง จํานวน ๑ แห่ง และมีจํานวนผูได้รับสวัสดิการเบี้ยยังชีพ ดังนี้

ผูได้รับสวัสดิการ	ขอมูลย้อนหลัง		ปัจจุบัน	การคาดการณ์ในอนาคต					รวม (คน)
	ปี ๒๕๖๓ (คน)	ปี ๒๕๖๔ (คน)		ปี ๒๕๖๕ (คน)	ปี ๒๕๖๖ (คน)	ปี ๒๕๖๗ (คน)	ปี ๒๕๖๘ (คน)	ปี ๒๕๖๙ (คน)	
๑.เบี้ยผู้สูงอายุ	๖๓๘	๗๐๓	๗๗๓	๖๙๗	๗๖๕	๘๔๒	๙๐๗	๙๙๘	๖,๓๒๓
๒.เบี้ยผู้พิการ	๙๐	๑๐๐	๑๑๐	๑๑๖	๑๒๘	๑๔๑	๑๕๕	๑๗๑	๑,๐๑๑
๓.เบี้ยผู้ป่วยเอดส์	๒๕	๒๕	๒๕	๑๐	๑๐	๑๐	๑๐	๑๐	๑๒๕
รวม	๗๕๓	๘๒๘	๙๐๘	๘๒๓	๙๐๓	๙๙๓	๑,๐๗๒	๑,๑๗๙	๗,๔๕๙

๒. ข้อมูลของประชาชนในพื้นที่

ข้อมูลจำนวนประชากร แยกชาย-หญิง รายหมู่บ้าน ชุมชน ตำบล

หมู่ที่	ชื่อบ้าน	จำนวนประชากร			จำนวน ครัวเรือน	ชื่อผู้นำ (ผู้ใหญ่บ้าน)
		ชาย	หญิง	รวม		
๑	บ้านหนองด่าน	๗๓๔	๘๓๕	๑,๕๖๙	๘๑๙	นายสำราญ ราชกุลนา
๒	บ้านป่ายางมน	๔๒๙	๔๙๔	๙๒๓	๔๓๑	นายณรงค์ ใจผูก
๓	บ้านป่าบง	๒๙๗	๓๓๙	๖๓๖	๓๗๘	นายสุขุม วรรณนิล
๔	บ้านป่าจิว	๕๑	๖๕	๑๑๖	๑๒๔	นายพีระศักดิ์ โสมนัส
๕	บ้านป่ายางมนใหม่	๓๖๗	๔๔๒	๘๐๙	๓๘๖	นายสมคิด มาตัน
๐	รอบเวียง	๘๕	๔๕	๑๓๐	๓	
รวม		๑,๙๖๓	๒,๒๒๐	๔,๑๘๓	๒,๑๔๑	

ประชากร

- มีประชากรทั้งหมด ๔,๑๘๓ คน , ชาย ๑,๙๖๓ คน , หญิง ๒,๒๒๐ คน
- มีความหนาแน่นเฉลี่ย ๑๙๙ คน / ตารางกิโลเมตร ,และ ๑.๙ คน / ครัวเรือน

ข้อมูลด้านสาธารณูปโภคพื้นฐาน การคมนาคม การสื่อสาร

การคมนาคม/ขนส่ง

มีถนนลาดยางแอสฟัลท์ ถนนคอนกรีตเสริมเหล็กและถนนลูกรัง

หมู่ที่/บ้าน	จำนวน สายทางรวม (สาย)	ถนนลาด ยางแอสฟัลท์ (สาย)	ถนนคอนกรีต เสริมเหล็ก (สาย)	ถนนลูกรัง/หินคลุก (สาย)
หมู่ที่ ๑ บ้านหนองด่าน	๕๔	๑	๓๖	๑๗
หมู่ที่ ๒ บ้านป่ายางมน	๒๙	๑	๒๗	๑
หมู่ที่ ๓ บ้านป่าบง	๑๙	๑	๑๗	๑
หมู่ที่ ๔ บ้านป่าจิว	๕	-	๔	-
หมู่ที่ ๕ บ้านป่ายางมนใหม่	๒๕	๑	๑๙	๕
รวม	๑๓๒	๔	๑๐๓	๒๔
ถนนเชื่อมระหว่างตำบล		๓	-	-
ถนนในการรับผิดชอบของหน่วยงานอื่น		๔	-	-

การไฟฟ้า

-มีไฟฟ้าใช้ครบทุกหมู่บ้านทุกครัวเรือน

-มีไฟฟ้าสาธารณะ (ไฟกิ่ง) ดังนี้

หมู่ที่	ชื่อหมู่บ้าน	จำนวนไฟฟ้าสาธารณะ (ไฟกิ่ง)
๑	บ้านหนองด่าน	(หนองด่าน-หัวฝาย) ๙๕ จุด (หัวฝาย-หนองด่าน) ๒๑ จุด
๒	บ้านป่ายางมน	๘๑ จุด
๓	บ้านป่าบง	๘๙ จุด
๔	บ้านป่าจิว	๖๑ จุด
๕	บ้านป่ายางมนใหม่	๗๙ จุด
รวม		๔๒๖ จุด

โทรศัพท์

ปัจจุบันทุกหมู่บ้านในพื้นที่ใช้โทรศัพท์เคลื่อนที่ (มือถือ) เป็นส่วนใหญ่

ไปรษณีย์หรือการสื่อสารหรือการขนส่ง และวัสดุ ครุภัณฑ์

ที่ทำการไปรษณีย์ที่ใกล้ที่สุด ได้แก่ ไปรษณีย์เชียงราย และการติดต่อสื่อสารจะใช้โทรศัพท์ สำนักงาน โทรศัพท์เคลื่อนที่ อินเทอร์เน็ต และวิทยุสื่อสารของอำเภอเมืองเชียงรายโดยองค์การบริหารส่วนตำบลรอบเวียงเป็นลูกข่าย การขนส่งจะใช้รถยนต์และรถจักรยานยนต์ส่วนกลางขององค์การบริหารส่วนตำบลรอบเวียง

ข้อมูลเศรษฐกิจ

การเกษตร

บริเวณพื้นที่องค์การบริหารส่วนตำบลรอบเวียงจะเป็นพื้นที่กึ่งเมืองกึ่งชนบท ประชาชนประมาณร้อยละ ๖๐ ประกอบอาชีพเกษตรกรรม ได้แก่ ปลูกข้าว ปลูกข้าวโพดหวาน ปลูกข้าวโพดสัตว์ ฯลฯ ที่เหลือประกอบอาชีพส่วนตัว รับจ้าง และอาชีพอื่นๆ

การประมง

ในพื้นที่องค์การบริหารส่วนตำบลรอบเวียง ไม่มีพื้นที่ในการประมง

การปลุสตัดว์

ประชาชนในพื้นที่องค์การบริหารส่วนตำบลรอบเวียง มีการเลี้ยงสัตว์ เช่น การเลี้ยงโค การเลี้ยงสุกร การเลี้ยงไก่ การเลี้ยงปลา ฯลฯ ในทุกหมู่บ้านของพื้นที่รับผิดชอบองค์การบริหารส่วนตำบลรอบเวียง อำเภอเมืองเชียงราย จังหวัดเชียงราย

ศาสนา ประเพณี วัฒนธรรม

การนับถือศาสนา

ประชากรส่วนใหญ่ในเขตองค์การบริหารส่วนตำบลรอบเวียง นับถือศาสนาพุทธ และมีการนับถือศาสนาอื่นบ้างเล็กน้อย ได้แก่ ศาสนาคริสต์ และอิสลาม

ในพื้นที่องค์การบริหารส่วนตำบลรอบเวียง มีศาสนสถาน จำนวน ๒ แห่ง คือ

๑.วัดหนองดำน (วัดหนองป่าอ้น) หมู่ที่ ๑ บ้านหนองดำน

๒.วัดป่ายางมน หมู่ที่ ๕ บ้านป่ายางมนใหม่

และมีพระธาตุจำนวน ๑ แห่ง ได้แก่พระธาตุสมปรารถนา ตั้งอยู่ ณ บ้านป่ายางมนใหม่ หมู่ที่ ๕

ประเพณีและงานประจำปี

ประชากรส่วนใหญ่ในเขตองค์การบริหารส่วนตำบลรอบเวียงจะยึดถือตามประเพณีดั้งเดิม ซึ่งเกี่ยวกับชีวิตของคนไทย เช่น ประเพณีการแต่งงาน ประเพณีการบวช ประเพณีการฃาปนกิจศพ ฯลฯ และที่แตกต่างจากประเพณีของชาวไทยในภาคอื่นๆ ประเพณีเอาขวัญ (หรือบายศรีสู่ขวัญ) ประเพณีส่งเคราะห์ ประเพณีสืบชะตา ส่วนประเพณีที่เกี่ยวกับศาสนา เช่น ประเพณีแห่ควัวตานเข้าวัด ประเพณีตานก๋วยสลาก แห่เทียนพรรษา ประเพณีเป็งปูด ประเพณีตานขันข้าว (ถวายอาหารพระอุทิศส่วนกุศลให้คนตาย) และประเพณีสำคัญอื่นๆ ในส่วนของประเพณีที่เกี่ยวกับเทศกาล เช่น ประเพณีสงกรานต์ ประเพณีเป็ง (ลอยกระทง) ฯลฯ

ภูมิปัญญาท้องถิ่น ภาษาถิ่น

ภูมิปัญญาท้องถิ่นที่โดดเด่น คือ

- มีปราชญ์ด้านศาสนาและพิธีกรรม

ภาษาถิ่น คือ

-ภาษาเมืองล้านนา

OTOP สินค้าพื้นเมืองและของที่ระลึก

- ข้าวอินทรีย์ ปุยมูลไส้เดือน จากกลุ่มวิสาหกิจชุมชนทำนาปี บ้านป่ายางมนใหม่ หมู่ที่ ๕

- ผักปลอดสารพิษ จากศูนย์เกษตรเศรษฐกิจพอเพียง บ้านป่าจ้าว หมู่ที่ ๔

- ผลิตภัณฑ์ตัดเย็บ เช่น หมอนรองนั่ง เสื้อผ้า ฯลฯ จากกลุ่มวิสาหกิจชุมชนเย็บผ้า

บ้านป่ายางมนใหม่ หมู่ที่ ๕

- ขนมจีนเส้นสด ธุรกิจขนาดย่อม บ้านป่าบาง หมู่ที่ ๓

ทรัพยากรธรรมชาติ

องค์การบริหารส่วนตำบลรอบเวียง มีหมู่บ้านที่อยู่ในเขตความรับผิดชอบ จำนวน ๕ หมู่บ้าน มีแหล่งน้ำสำหรับอุปโภค บริโภค และทำการเกษตร ที่เป็นแหล่งน้ำตามธรรมชาติ และแหล่งน้ำที่สร้างขึ้นซึ่งแหล่งน้ำบางแห่งมีน้ำตลอดปี บางแห่งก็แห้งแล้งในฤดูแล้ง

แหล่งน้ำธรรมชาติ

- ๑.แม่น้ำ ได้แก่ น้ำกรณ น้ำกก และน้ำลาว
- ๒.หนองน้ำ ได้แก่ -หมู่ที่ ๑ หนองกนกน้อย หมู่ที่ ๑
-หมู่ที่ ๒ หนองน้ำแม่ฮ้าง และหนองกกหลง
-หมู่ที่ ๕ หนองแห่ียง และหนองแม่ห่าง
- ๓.ลำคลอง

แหล่งน้ำที่สร้างขึ้น

- ๑.ระบบประปาบาดาลหมู่บ้าน จำนวน ๓ แห่ง (หมู่ที่ ๒,หมู่ที่ ๓,หมู่ที่ ๕)
- ๒.ระบบประปาส่วนภูมิภาค จำนวน ๑ แห่ง (ใช้ร่วมกัน หมู่ที่ ๑ ,หมู่ที่ ๔)
- ๓.สระเก็บน้ำ จำนวน ๔ บ่อ (หมู่ที่ ๔)

ป่าไม้

ไม่มีป่าไม้ ในพื้นที่รับผิดชอบขององค์การบริหารส่วนตำบลรอบเวียง

ภูเขา

ไม่มีภูเขา ในพื้นที่รับผิดชอบขององค์การบริหารส่วนตำบลรอบเวียง

๓. ข้อมูลปัจจัยทุนของพื้นที่

ทุนทางระบบนิเวศ

แหล่งท่องเที่ยว

- หาดเชียงราย หมู่ที่ ๔
- ศูนย์การเรียนรู้เศรษฐกิจพอเพียง บ้านป่าจิว หมู่ที่ ๔
- พระธาตุสมปรรณนา หมู่ที่ ๕

ทุนทางปัญญา

กลุ่มมวลชนจัดตั้ง

- อาสาสมัครสาธารณสุขประจำหมู่บ้าน จำนวน ๕ กลุ่ม
- กลุ่มออมทรัพย์ จำนวน ๕ กลุ่ม
- กลุ่มพัฒนาสตรี จำนวน ๕ กลุ่ม
- กรรมการศูนย์กีฬาตำบล จำนวน ๑ กลุ่ม
- กรรมการศูนย์พัฒนาเด็กเล็ก จำนวน ๑ กลุ่ม
- กลุ่มสภาวัฒนธรรม จำนวน ๑ กลุ่ม
- อาสาสมัครป้องกันฝ่ายพลเรือน (อปพร.) จำนวน ๑ กลุ่ม
- ชมรมผู้สูงอายุ จำนวน ๕ กลุ่ม
- กองทุนหมู่บ้าน จำนวน ๕ กลุ่ม
- กลุ่มขยะทองคำ จำนวน ๒ กลุ่ม

ทุนทางเงินตรา

อาชีพ

เกษตรกรรม บริเวณพื้นที่รอบองค์การบริหารส่วนตำบลรอบเวียง จะเป็นพื้นที่เกษตรกรรมส่วนใหญ่จะเป็นการปลูกข้าว ข้าวโพดหวาน ข้าวโพดสัตว์ ฯลฯ ที่เหลือประกอบอาชีพส่วนตัว รับจ้าง และอาชีพอื่นๆ

การบริการ

ลำดับที่	ประเภทบริการ	หมู่ที่ ๑	หมู่ที่ ๒	หมู่ที่ ๓	หมู่ที่ ๔	หมู่ที่ ๕	รวม
๑	ร้านค้าของชำต่างๆ	๖	๑๐	๓	๑	๒	๒๒
๒	ร้านอาหารตามสั่ง	๔	๖	๑	๓๐	๑	๔๒
๓	เสาส่งสัญญาณโทรศัพท์	๓	๓	-	-	-	๖
๔	บ้านพักอาศัยให้เช่า	๒	๑๙	๑	๑	๘	๓๑
๕	ตลาดสด	-	๓	-	-	-	๓
๖	สถานบริการน้ำมัน	-	๑	๑	-	๑	๓
๗	ร้านซ่อมรถยนต์	-	๑	๑	-	-	๒
๘	ร้านซ่อมรถจักรยานยนต์	-	๒	๑	-	๑	๔
๙	ร้านขายเฟอร์นิเจอร์	-	-	-	-	๑	๑
๑๐	ร้านคาร์แคร์	-	๑	-	-	๑	๒
๑๑	ร้านบริการเสริมสวย-ตัดผม	-	๔	๑	-	๒	๗
๑๒	ร้านขายยางรถยนต์	-	-	๑	-	๑	๒
๑๓	ร้านซ่อมไดนาโม	-	-	-	-	๑	๑
๑๔	ร้านขายปุ๋ย-อุปกรณ์การเกษตร	-	-	-	-	๑	๑
๑๕	ร้านรับทำ พรบ.ต่างๆ	-	-	-	-	๑	๑
๑๖	ร้านขายอุปกรณ์ก่อสร้าง	-	-	-	-	๑	๑
รวม		๑๕	๕๔	๘	๓๒	๒๒	๑๒๙

อุตสาหกรรม

การประกอบกิจการอุตสาหกรรมในเขตองค์การบริหารส่วนตำบลรอบเวียง ส่วนมากจะเป็นอุตสาหกรรมขนาดเล็กอยู่ตามหมู่บ้านซึ่งกระจายอยู่ทั่วไป ดังนี้

ลำดับที่	ประเภท	หมู่ที่ ๑	หมู่ที่ ๒	หมู่ที่ ๓	หมู่ที่ ๔	หมู่ที่ ๕	รวม
๑	โรงเลี้ยงหมู	๒	๑	-	-	-	๓
๒	โรงงานผลิตน้ำดื่ม	๒	-	-	-	๒	๔
๓	โรงอลูมิเนียม	๒	-	๑	-	-	๓
๔	ผลิตไอศกรีม	๑	-	-	-	-	๑
๕	โรงผลิตแหนม, แคนหมู	-	๒	-	-	-	๒
๖	โรงสีข้าว	-	-	๑	-	๑	๒
๗	โรงงานผลิตเฟอร์นิเจอร์	-	๑	๓	-	๑	๕
๘	โรงขนมจีน	-	-	๒	-	-	๒
๙	โรงเพาะพันธุ์สัตว์	-	-	๑	-	-	๑
๑๐	โรงงานน้ำปลา	-	-	-	-	๑	๑
๑๑	ท่าทราย	-	-	-	-	๑	๑
รวม		๗	๔	๘	-	๖	๒๕

๔.ประวัติวัดป่ายามน

วัดป่ายามนเดิมทีแรกเริ่มเป็นหมู่บ้านของชุมชนโบราณสมัยก่อนภายหลังได้มีผู้คนอพยพมาจากเชียงใหม่เริ่มมาทางทำที่อยู่อาศัย และเริ่มตั้งต้นสร้างวัดกันโดยมีครูบาสิทธิเป็นเจ้าอาวาสสร้างวัดอยู่บนเนินเขาเล็กๆที่ทางเหนือเรียกว่า “สัน” มีต้นไม้ชนิดหนึ่งที่แข็งแรง สูงใหญ่ สง่างาม ชื่อว่าต้นยาง ออกอย่างแน่นหนา ชาวบ้านจึงเรียกชื่อวัดตามหมู่บ้านว่า “บ้านสันป่ายาง” แต่ด้วยลักษณะสันดอยมีความกลม ทางภาคเหนือเรียกว่ามน จึงมีการเรียกชื่อเปลี่ยนกันมาเป็น “บ้านป่ายามน”

ภายหลังต่อมาหลังจากที่ครูบาสิทธิมรณภาพ ก็มีเจ้าอาวาสสืบทอดกันมาตลอด จนกระทั่งสมัยพระไชยลังการเป็นเจ้าอาวาสได้มีการย้ายวัดลงมาอยู่ในสถานที่ตั้งวัดในปัจจุบัน เหลือเพียงพระธาตุเก่าไว้อยู่บนสันดอย ซึ่งสาเหตุที่ย้ายลงมาเพราะยากลำบากในเรื่องน้ำที่ใช้อุปโภคบริโภค

วัดป่ายามนได้รับพระราชทานวิสุงคามสีมาในวันที่ ๑๓ สิงหาคม พ.ศ.๒๔๘๑ ซึ่งในขณะนั้นพระอธิการแก้ว ปาสาทิโกเป็นเจ้าอาวาสต่อมาได้มีการประกอบพิธีผูกพัทธสีมาในวันที่ ๓ กุมภาพันธ์ ๒๕๐๙ โดยมีพระสุตาธมมจาโร เป็นเจ้าอาวาส

นอกจากนี้วัดป่ายามนยังเคยเปิดเป็นโรงเรียนพระปริยัติธรรม แผนกธรรมเปิดสอน พ.ศ. ๒๔๙๓

ปัจจุบันวัดป่ายามน ตั้งอยู่หมู่บ้านป่ายามน หมู่ที่ ๕ ตำบลรอบเวียง อำเภอเมือง จังหวัดเชียงราย สังกัดคณะสงฆ์มหานิกาย มีโฉนดที่ดินวัดอยู่ ๒ ไร่ คือสถานที่ตั้งวัดในปัจจุบัน กว้าง ๔.๕๐ ไร่ และที่ดินบนสันดอยบริเวณที่ตั้งวัดเดิม กว้าง ๗ ไร่ มีศรัทธาอุปัฏฐากวัดอยู่ ๓ หมู่บ้าน คือ บ้านป่ายามนหมู่ ๒ บ้านป่ายามนใหม่ หมู่ ๕ และบ้านป่าบง หมู่ ๓ จำนวน ๖๐๐ หลังคาเรือน







๕.ประวัติพระธาตุสมปรารถนา

พระธาตุสมปรารถนาเป็นพระธาตุที่คณะศรัทธาวัดป่ายางมนร่วมกันสร้างขึ้น โดยวางศิลาฤกษ์ในวันที่ ๓ กุมภาพันธ์ ๒๕๕๘ (วัน ๕ เป็ง)

๑.พระธาตุดวงนี้รูปทรงและสถาปัตยกรรมเกิดจากความดำริของท่านพระมหาเอกพงศ์ เอกวิโส เจ้าอาวาสวัดป่ายางมน ที่ต้องการพระธาตุรูปทรงล้านนา มีพื้นที่ใช้สอยโดยรอบ เลยขอให้สล่าตล หรือสล่านพดล คຸ່ມສິ່ງທໍ່ຄຳ บ้านแม่ข้าวต้ม เป็นผู้เขียนแบบให้ สล่าตลเลยเขียนแบบพระธาตุออกมาเป็นพระธาตุทรงพระธาตุหลวงหิริภุญชัย พระธาตุประจำคนเกิดปีไก่ จ.ลำพูน แต่เป็นพระธาตุแปลงจากเดิมคือมีซุ้มพระยืนทั้ง ๔ ด้าน โดยในการนี้สล่าตลได้ออกแบบถวายเพราะเป็นพระธาตุประจำปีเกิด

๒.เมื่อได้แบบแล้วทางวัดได้รับความอนุเคราะห์จากบริษัทอิสราซิท เทคโนโลยีคุณยงยุทธ์ ดวงตรีมูล หรือช่างบอย เป็นผู้ออกแบบวิศวกรด้านโครงสร้าง และคุณปวิณภัทร ทารัตน์ใจ หรือ อ.ก้อย เป็นผู้ออกแบบด้านสถาปนิก และการออกแบบด้านวิศวกรรมครั้งนี้ทางบริษัทก็ทำถวายเช่นกัน


๓.ทางวัดได้เซ็นสัญญาสร้างพระธาตุกับช่างบุญส่ง พรหมฤทธิ์วงศ์ หรือลุงหนานมีชีเมียง ในราคาหมาก่อสร้างทั้งหมด ๒,๓๐๐,๐๐๐ (สองล้านสามแสนบาทถ้วน) โดยการก่อสร้างมีอยู่ด้วยกัน ๕ ระยะ ซึ่งในตอนนี้อยู่ในระยะที่ ๔ ถึงขั้นตอนการขัดพื้นทรายล้าง เก็บรายละเอียดและทาสีพระธาตุ

๔.คณะศรัทธาวัดป่ายางมนร่วมกับหน่วยงานบริหารทุกภาคส่วนร่วมจัดงานบรรจุพระและพระบรมสารีริกธาตุตามระยะเวลาดังต่อไปนี้

-วันที่ ๖ ธันวาคม ๒๕๕๘ บรรจุพระผง พระเจ้าแสนแซ่ ๙,๐๐๐ องค์ และวัตถุมงคลอื่นๆอีกมากมาย โดยหลวงพ่อพระเทพสิทธินายก เจ้าคณะจังหวัดเชียงราย เดินทางมาเป็นประธานฝ่ายสงฆ์ คุณสามารถ แก้วมีชัย อดีตรองประธานสภาคนที่ ๒ เป็นประธานฝ่ายฆราวาส

-วันที่ ๒๓ มกราคม ๒๕๕๙ เดือน ๔ เป็ง วันตานข้าวใหม่ ทำพิธียกฉัตรและบรรจุพระธาตุ โดยได้รับพระธาตุมาจากวัดพระรามเก้ากาญจนาภิเษก โดยมีพระธรรมบัณฑิตเจ้าอาวาสวัดพระรามเก้าฯกรรมการมหาเถรสมาคมเป็นประธานมอบ และได้รับพระธาตุอีกส่วนหนึ่งจากพระเทพสิทธินายกเจ้าคณะจังหวัดเชียงราย รวมถึงพระธาตุจากพุทธศาสนิกชนทั่วไปแทบทุกที่

-วันที่ ๒๔ กุมภาพันธ์ ๒๕๕๙ คณะศรัทธาวัดป่ายางมนได้พร้อมใจกันฉลองพระธาตุสมปรารถนา ได้อาราธนาพระสงฆ์ ๒๐๐ กว่าวัดมารับถวายไทยทาน รวมระยะเวลาการก่อสร้าง ๑๑ เดือน สิ้นทุนทรัพย์ก่อสร้าง ๓,๓๕๐,๐๐๐ บาท






๖.ประวัตืหาดเชียงร่าย

สถานที่ท่องเที่ยวสำคัญ ขององค์การบริหารส่วนตำบลรอบเวียง คือ หาดเชียงร่าย ที่เป็นหาดชายฝั่งน้ำกก ช่วงที่มีทัศนียภาพงดงามคือบริเวณบ้านป่าจั่ว หมู่ที่ ๔ ตำบลรอบเวียง อำเภอเมืองเชียงราย จังหวัดเชียงราย ด้วยชายฝั่งด้านที่เป็นหาดทรายมีตลิ่งที่ทอดยาวตามแนว ลำน้ำกก มีความยาวประมาณ ๑,๒๐๐ เมตร มีพื้นที่ทรายเป็นหาดเชื่อมระหว่างฝั่งน้ำกับแม่น้ำกกอีกด้านหนึ่งของฝั่งน้ำ ซึ่งเป็นพื้นที่ตำบลแม่ยาว อำเภอเมืองเชียงราย จังหวัดเชียงราย และทางทิศเหนือของลำ น้ำกกเป็นภูเขาหินปูนตั้งสูงตระหง่านติดกับลำน้ำกก บนภูเขา (หน้าผา) มีโพรงถ้ำมากมายที่ยังไม่ได้มีการสำรวจ เป็นแหล่งท่องเที่ยวที่มีผู้มาท่องเที่ยวตลอดปี โดยเฉพาะในช่วงเทศกาลช่วงประเพณีสำคัญและฤดูกาลท่องเที่ยว นักท่องเที่ยวสามารถนั่งเรือจากท่าตอน อำเภอ แม่่อาย จังหวัดเชียงใหม่ ล่องเรือมาตามลำน้ำกกและขึ้นหาดเชียงร่าย ท่องเที่ยวชมทัศนียภาพหาดเชียงร่าย ซึ่งปัจจุบัน มีนักท่องเที่ยวนิยมท่องเที่ยวด้วยวิธีนี้จำนวนไม่น้อย เมื่อนักท่องเที่ยวขึ้นหาดท่องเที่ยวที่หาดเชียงร่ายแล้ว สามารถเดินทางเข้าพักในที่พักผ่อนตามโรงแรมต่าง ๆ ในจังหวัดเชียงรายได้อย่างสะดวกเพราะหาดเชียงร่ายห่างจากตัวเมืองเชียงรายเพียง ๔ กิโลเมตร และบริเวณใกล้เคียงก็มีที่พักให้นักท่องเที่ยวได้จับจองพักผ่อนได้สะดวก แต่เป็นที่พักที่อยู่ในเขตรับผิดชอบของเทศบาลนครเชียงราย







๗.ประวัติศูนย์การเรียนรู้เศรษฐกิจพอเพียง บ้านป่าจั่ว หมู่ที่ ๔

สืบเนื่องมาจากพื้นที่บริเวณหาดเชียงรายมีพื้นที่สาธารณบริเวณกว้าง แต่ด้วยสภาพพื้นดินเป็นดินปนทรายจึงไม่สามารถใช้ประโยชน์ได้ องค์การบริหารส่วนตำบลรอบเวียงจึงเกิดแนวคิดที่จะใช้ประโยชน์บนพื้นที่สาธารณแห่งนี้ อีกทั้งยังช่วยส่งเสริมพื้นที่แหล่งท่องเที่ยวหาดเชียงราย จึงได้มีการประสานงานกับเกษตรอำเภอผู้ดูแลตำบลรอบเวียง (นายฉลอง อินตาพรม นักวิชาการเกษตรชำนาญการ) ให้ความช่วยเหลือและเป็นพี่เลี้ยงในการฟื้นฟูและปรับปรุงพื้นดิน โดยจะต้องให้เกษตรกรผู้สนใจเข้ามามีส่วนร่วมและเป็นกำลังหลัก ได้มีการจัดสรรพื้นที่แปลงละ ๑ งาน เพื่อดำเนินกิจกรรมศูนย์เกษตรปลอดสารพิษให้กับเกษตรกรที่มีความสนใจ จึงมีการรวมกลุ่มของเกษตรกรบ้านหนองดำนหมู่ที่ ๑ จำนวน ๑๐ ราย ประกอบกับด้วยการสนับสนุนวิสาหกิจชุมชนจากทางองค์การบริหารส่วนตำบลรอบเวียง สนับสนุนเงินกู้วิสาหกิจชุมชนแบบไม่มีดอกเบี้ยเพื่อสนับสนุนการประกอบอาชีพและการร่วมกลุ่มของกลุ่มวิสาหกิจชุมชนต่างๆ ในพื้นที่ตำบลรอบเวียงในการขับเคลื่อน และต่อมาตามนโยบายของ ผบ.ทบ./รอง ผอ.รมน. ให้ ศป.๖ กอ.รมน. จังหวัดเชียงราย บูรณาการขยายผลโครงการอันเนื่องมาจากพระราชดำริ ร่วมกับส่วนราชการ จึงได้ดำเนินการติดตามโครงการขยายผลโครงการอันเนื่องมาจากพระราชดำริด้านดิน น้ำ ป่า ทรัพยากรธรรมชาติสิ่งแวดล้อม อาชีพ คุณภาพชีวิต กอ.รมน.ภาค และ กอ.รมน.จังหวัดทั้งสี่ ๓๔ จังหวัด ซึ่งศูนย์เกษตรปลอดสารพิษได้รับการพิจารณาคัดเลือกให้เข้าร่วมโครงการในครั้งนั้น และยังได้เปิดโอกาสให้เกษตรกรในพื้นที่บ้านป่าจั่วทั้งหมู่ ๔ และหมู่ ๗ เข้าร่วม โดยใช้ศูนย์การเรียนรู้เกษตรพอเพียงบ้านป่าจั่ว หมู่ที่ ๔ ตั้งอยู่บริเวณพื้นที่บ้าน ป่าจั่ว หมู่ ๔ ตำบลรอบเวียง อำเภอเมืองเชียงราย จังหวัดเชียงราย มีการจัดตั้งศูนย์เกษตรเศรษฐกิจพอเพียงบ้านป่าจั่วขึ้น พ.ศ.๒๕๔๘ เป็นพื้นที่เพาะปลูกจนถึงปัจจุบัน องค์การบริหารส่วนตำบลรอบเวียงได้มีนโยบายน้อมนำหลักปรัชญาเศรษฐกิจพอเพียง มาปรับใช้และส่งเสริมให้กับประชาชน จึงได้จัดทำโครงการฝึกปลอดสารพิษอย่างต่อเนื่อง เพื่อส่งเสริมคนในชุมชนให้พออยู่พอกินและพึ่งตนเองได้ มีอาหารเพียงพอต่อการบริโภคภายในครัวเรือน มีผลผลิตไว้จำหน่าย สร้างเสริมรายได้จุนเจือครอบครัว และพัฒนาคุณภาพชีวิต ทำให้เกษตรกรมีรายได้และชีวิตที่ดีขึ้น

จุดจำหน่ายผลผลิตทางการเกษตรจากศูนย์การเรียนรู้เศรษฐกิจพอเพียง บ้านป่าจั่ว หมู่ที่ ๔ เริ่มเปิดเมื่อวันที่ ๗ สิงหาคม ๒๕๖๖ และมีการเปิดตลาดทุกวันเสาร์-อาทิตย์ เป็นประจำทุกสัปดาห์



๘.ประวัติวัดหนองด่าน

บ้านหนองด่าน ก่อตั้งเมื่อ พ.ศ.๒๕๓๗ แยกจากหมู่ที่ ๕ ในเขตเทศบาล เป็นหมู่ที่ ๑ บ้านหนองด่าน โดยมีนายกอง วงศ์ต๋วย เป็นผู้ใหญ่บ้านสมัยนั้น ที่ชื่อบ้านหนองด่าน เพราะสมัยก่อนมีหนองน้ำอยู่ก่อนสถานีอนามัยและมีด้านทหารตั้งอยู่หน้าสถานีอนามัย จึงตั้งชื่อ “บ้านหนองด่าน” มีผู้ใหญ่บ้านที่ผ่านมามีทั้งหมด จำนวน ๘ คน ดังนี้

- ๑.พ่อหลวงกอง วงศ์ต๋วย
- ๒.พ่อหลวงศร มณีรัตน์
- ๓.พ่อหลวงอ้าย ปัญญาวิชา
- ๔.พ่อหลวงสุพัต รัศมี
- ๕.พ่อหลวงแก้ว สังตะชัย
- ๖.พ่อหลวงคำ
- ๗.พ่อหลวงตีบ ประชุมทอง
- ๘.พ่อหลวงสำราญ ราชกุลนา



เส้นทางไปวัดป่าيامน และพระธาตุสมปรารถนา

Onsuwaryi Phooxun เมืองรามหาราช

วัดป่ายามน 7 Xá Muang Thong Thani

เส้นทางเลือก

ส่งเส้นทางไปที่โทรศัพท์ของคุณ

ผ่าน ถนนหมายเลข 1 และ ถนนหมายเลข 1233	8 นาที	2.8 กม.
เร็วที่สุดและมีการจราจรปกติ		
ผ่าน ถนนหนองบัว และ ถนนหมายเลข 1233	8 นาที	3.0 กม.
ผ่าน ถนนหมายเลข 1232 และ ถนน ศรี	10 นาที	

วัดป่ายามน

Onsuwaryi Phooxun เมืองรามหาราช

วัดป่ายามน

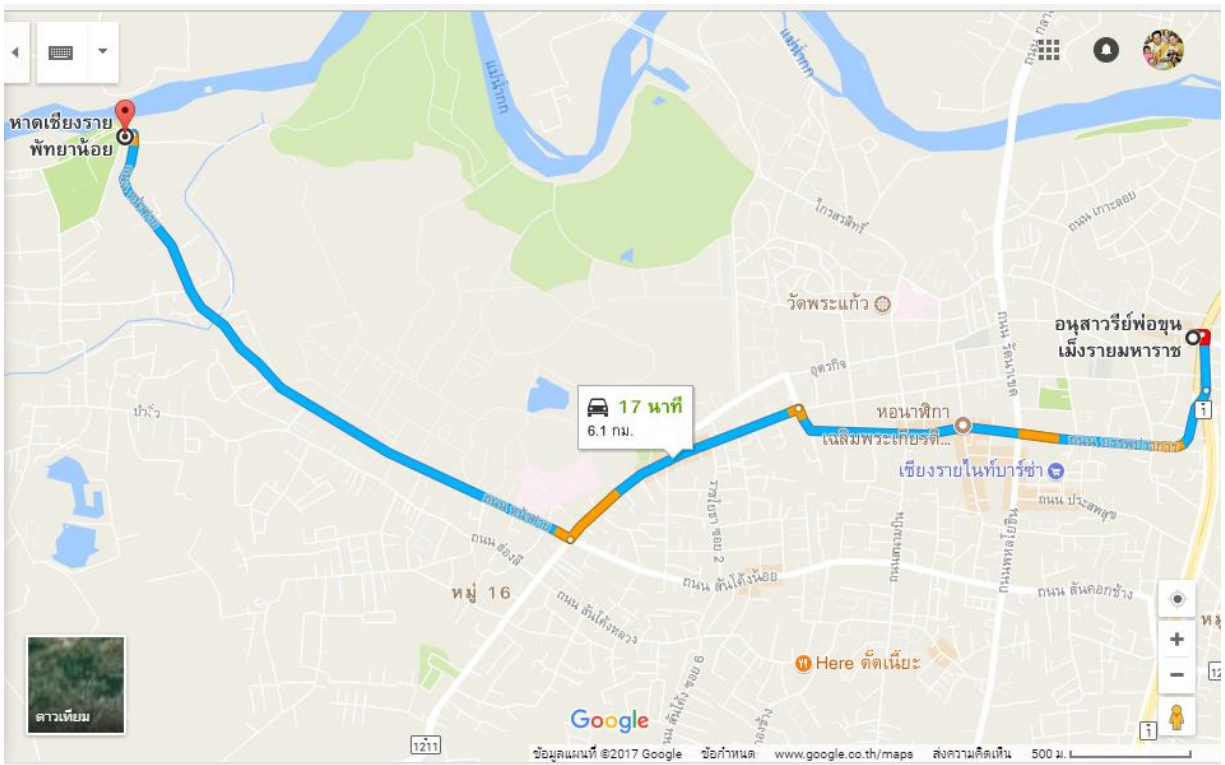
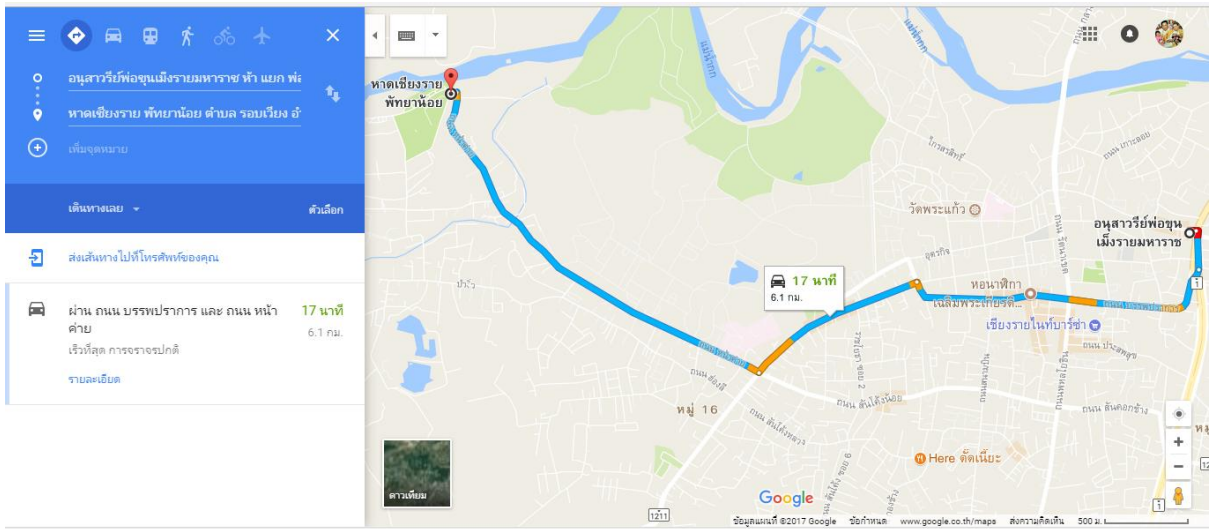
8 นาที 2.8 กม.

8 นาที 3.0 กม.

Google

ข้อมูลแผนที่ ©2017 Google ชื่อกำหนด www.google.co.th/maps สิ่งตามคิดเห็น 200 ม.

เส้นทางไปหาดเชียงราย



ปฏิทินส่งเสริมการท่องเที่ยว

ลำดับ	กิจกรรม	สถานที่	ต.ค	พ.ย	ธ.ค	ม.ค	ก.พ	มี.ค	เม.ย	พ.ค	มิ.ย	ก.ค	ส.ค	ก.ย
			๖๖	๖๖	๖๖	๖๗	๖๗	๖๗	๖๗	๖๗	๖๗	๖๗	๖๗	๖๗
๑	ประเพณี ออกพรรษา และตัก บาตรเทโว	วัดหนอง ด่าน วัดป่า ยางมน	↔											
๒	ประเพณี ลอยกระทง	หาด เชียงราย		↔										
๓	ประเพณีสงกรานต์ น้ำพระธาตุ สมปรารถนา	พระธาตุสม ปรารถนา วัดป่ายาง มน				↔								
๔	ประเพณี สงกรานต์	อบต. รอบเวียง							↔					
๕	ประเพณี เข้าพรรษา (หล่อเทียน และแห่ เทียน พรรษา)	วัดหนอง ด่าน , วัดป่ายาง มน										↔		
๖	ประเพณี ตานก๋วย สลาก	วัดหนอง ด่าน , วัดป่ายาง มน												↔
๗	ประเพณี ตานข้าวใหม่	วัดป่ายาง มน, วัดหนอง ด่าน				↔								
๘	สวดมนต์ ข้ามปี	วัดป่ายาง มน			↔									

**โครงการพัฒนาแผนการส่งเสริมการท่องเที่ยวองค์การบริหารส่วนตำบลรอบเวียง
ประจำปีงบประมาณ พ.ศ.๒๕๖๗**

โครงการ	งบประมาณ	หน่วยงานรับผิดชอบ
โครงการฝึกอบรมป้องกันและบรรเทาสาธารณภัย	๒๐,๐๐๐	งานป้องกันและบรรเทาฯ
โครงการป้องกันและลดอุบัติเหตุทางถนนช่วงเทศกาลสำคัญ	๒๐,๐๐๐	งานป้องกันและบรรเทาฯ
โครงการรณรงค์และสร้างความปลอดภัยทางถนนเพื่อลดอุบัติเหตุ	๑๕,๐๐๐	งานป้องกันและบรรเทาฯ
โครงการฝึกปฏิบัติการป้องกัน และควบคุมโรคสำหรับแกนนำด้านสุขภาพ	๒๐,๐๐๐	งานสาธารณสุขฯ
โครงการสถานที่สะสมอาหารคุณภาพปลอดภัยใส่ใจผู้บริโภค	๒๐,๐๐๐	งานสาธารณสุขฯ
โครงการสุขาภิบาลอาหารและตลาด	๒๐,๐๐๐	งานสาธารณสุขฯ
โครงการจัดการและกำจัดมูลฝอยของเสียอันตราย องค์การบริหารส่วนตำบลรอบเวียง	๒๐,๐๐๐	งานสาธารณสุขฯ
โครงการป้องกันและควบคุมการเกิดโรคระบาดโรคติดต่อ	๑๐๐,๐๐๐	งานสาธารณสุขฯ
โครงการส่งเสริมการเรียนรู้ด้านอาชีพที่เหมาะสมแก่ผู้สูงอายุ	๒๐,๐๐๐	งานนักพัฒนาชุมชน
โครงการอบรมเชิงปฏิบัติการ ส่งเสริมการฝึกอาชีพและโอกาส ในการสร้างรายได้	๓๐,๐๐๐	งานนักพัฒนาชุมชน
โครงการอบรมเชิงปฏิบัติการการแปรรูปอาหาร	๒๐,๐๐๐	งานนักพัฒนาชุมชน
โครงการอบรมเชิงปฏิบัติการ การเพิ่มมูลค่าสินค้าด้วยบรรจุภัณฑ์	๕,๐๐๐	งานนักพัฒนาชุมชน
โครงการงานประเพณีสงกรานต์ประเพณีประเพณีสมปรรตนา เดือน ๕ เบ็ง	๕,๐๐๐	กองการศึกษาฯ
โครงการตานก๋วยสลาก	๕,๐๐๐	กองการศึกษาฯ
โครงการประเพณีลอยกระทง	๒๐,๐๐๐	กองการศึกษาฯ
โครงการประเพณีเข้าพรรษา	๒๐,๐๐๐	กองการศึกษาฯ

โครงการ	งบประมาณ	หน่วยงานรับผิดชอบ
โครงการอนุรักษ์สืบสานประเพณีวัฒนธรรมไทยสายใยชุมชน	๕๐,๐๐๐	กองการศึกษาฯ
โครงการทำบุญวันพระ	๕,๐๐๐	กองการศึกษาฯ
โครงการประเพณีวันออกพรรษา	๕,๐๐๐	กองการศึกษาฯ
โครงการประเพณีสงกรานต์น้ำพระ	๕,๐๐๐	กองการศึกษาฯ
โครงการส่งเสริมอนุรักษ์และบำเพ็ญประโยชน์ศาสนสถานตำบล รอบเวียง	๕,๐๐๐	กองการศึกษาฯ
โครงการรวมใจภักดิ์รักษาสีงแวดล้อม	๕,๐๐๐	งานอนุรักษ์และ สิ่งแวดล้อม
โครงการอนุรักษ์ ฟื้นฟู แหล่งท่องเที่ยว	๑๐,๐๐๐	งานท่องเที่ยว